

Verfahrensvermerk:

Diese Berichtigung des Flächennutzungsplanes hat dem Rat der Stadt Springe zum Satzungsbeschluss (§ 10 BauGB) über den Bebauungsplan Nr. 41 „Schusterhöfe“, Stadtteil Bennigsen am 24.10.2019 vorgelegen.

Der Bebauungsplan Nr. 41 „Schusterhöfe“, Stadtteil Bennigsen ist gem. § 10 Abs. 3 BauGB am 18.07.2020 ortsüblich bekannt gemacht worden und damit rechtsverbindlich.

Ebenso wurde die 7. Berichtigung des Flächennutzungsplanes am 18.07.2020 ortsüblich bekannt gemacht und ist damit wirksam.

Springe, 20.07.2020

gez. Springfeld
Bürgermeister
(Springfeld)

Plangrundlage:

Deutsche Grundkarte 1:5.000

Herausgegeben vom Katasteramt Hannover

Vervielfältigungserlaubnis erteilt am 28.03.1994 Az.: AIII555/94

Herausgegeben vom Katasteramt Hildesheim

Vervielfältigungserlaubnis erteilt am 28.03.1994 Az.: A1715/94


Planverfasser:

Dieser Plan wurde ausgearbeitet von:

Christine Feller, Dipl.-Ing. Architektin / Stadtplanerin, Assessorin des Baufachs
Planungsgruppe Lärchenberg
Rühmkorfstraße 1, 30163 Hannover

Hinweis:

Für diesen Plan gilt die Baunutzungsverordnung (BauNVO) in der zurzeit gültigen Fassung.

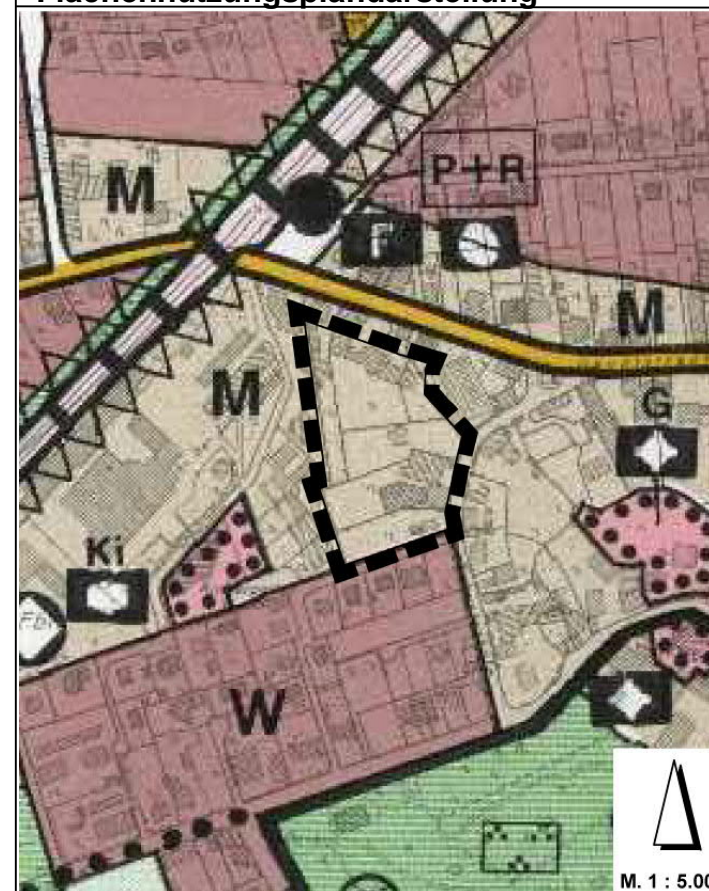


Region Hannover

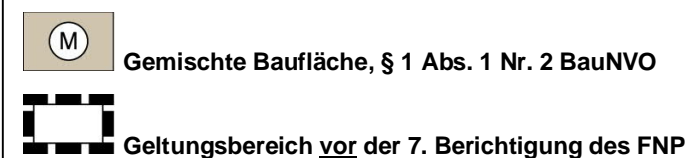
Stadt Springe Stadtteil Bennigsen

7. Berichtigung des Flächennutzungsplanes der Stadt Springe gem. § 13a Abs. 2 Satz 2 BauGB im Rahmen der Aufstellung des Bebauungsplanes Nr. 41 „Schusterhöfe“

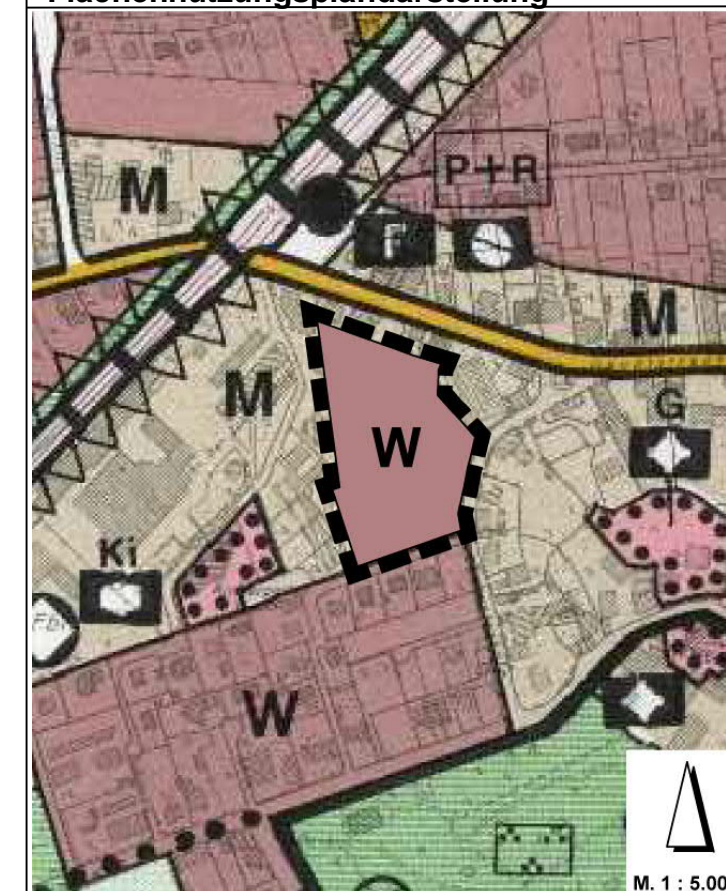
Bisher wirksame
Flächennutzungsplandarstellung



Planzeichenerklärung



Angepasste
Flächennutzungsplandarstellung



Planzeichenerklärung

