





LANDSCHAFTSPLAN DER STADT SPRINGE AM DEISTER

Vorbelastung durch
Verkehrseinrichtungen,
Gewerbe, Industrie u.
Freileitungen

Legende

Verkehr

-  Bundesbahnstrecke
Hameln / Hannover
-  Bundes- und Landes-
straßen mit Gesamt-
verkehrsmengenzahl
(1990)
-  (3.500) Geschätzte Gesamtver-
kehrsmengenzahl nach
Neubau der Straße
B 217 - Gestorf
-  Gewerbe / Industrie /
Versorgung
-  Gewerbegebiet
-  Industriegebiet
-  Eit-Freileitung

Quellen:

Verkehrsmengenzarte 1990, 1: 250.000
Niedersächsisches Landesamt für Straßenbau
Flächennutzungsplan der Stadt Springe
Deutsche Grundkarte 1:5.000



Landschaftsplan der Stadt
SPRINGE AM DEISTER

Vorbelastung durch
Verkehrseinrichtungen,
Gewerbe, Industrie u.
Freileitungen

Karte Nr.: 1.27
Maßstab: 1:25.000 im Original
Datum: Oktober 1994
Blatt: 605/103/118/118

Prof. Dr. Otto Loevenich
Landschaftsplaner
Wolfsburger Straße 2 · 31545 Springe
Tel.: 05542/4710 Fax: 05542/4718

