





# LANDSCHAFTSPLAN DER STADT SPRINGE AM DEISTER

Besonders geschütztes Biotop gemäß Par. 28a Nieders. NatSchG.

Besonders geschützter Lebensraum, Par. 37 Nieders. NatSchG.

## Legende

-  Besonders geschütztes Biotop gemäß Par. 28a Nieders. NatSchG.
-  Biototyp
-  Arbeits-Nr. des Landkreises Han.
-  Besonders geschützter Lebensraum, Par. 37 Nieders. NatSchG.



Quellen:  
Mittelungen der Untere Naturschutzbehörde des Landkreises Hannover vom 12. 10. 1994



Landschaftsplan der Stadt  
**SPRINGE AM DEISTER**

Besonders geschütztes Biotop gemäß Par. 28a Nieders. NatSchG.  
Besonders geschützter Lebensraum, Par. 37 Nieders. NatSchG.

Karte Nr.: 1.18  
Maßstab: 1:25.000 im Original  
Datum: Oktober 1994  
Bearb.: GUL/SC/TKL/JSB

Hol. Ing. Otto Loevenich  
Landschaftsplanung, 31544 Springe  
Bismarckstraße 4, 31544 Springe  
Tel.: 05046/4710 Fax: 05046/4748